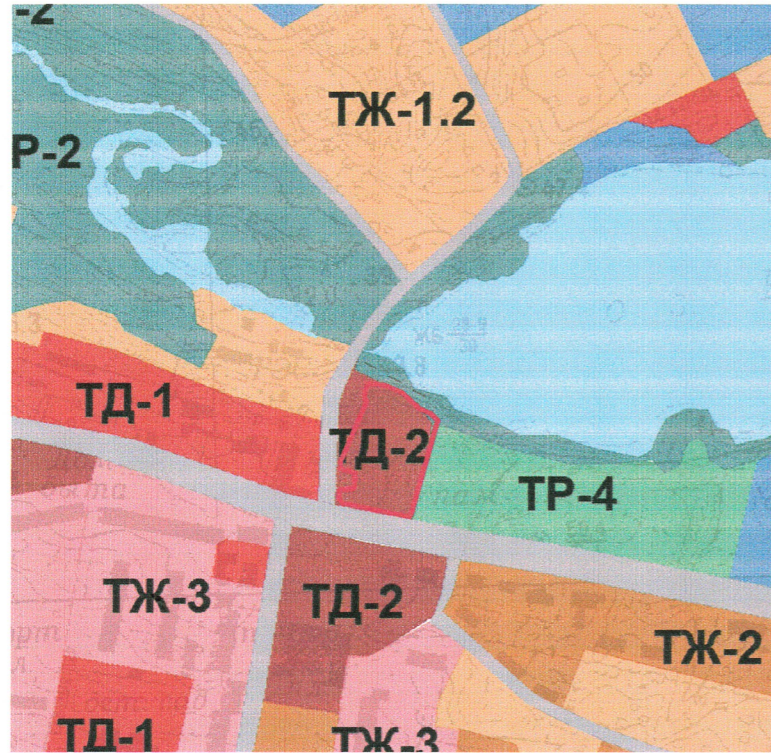


**Выкопировки из карт
правил землепользования и застройки МО "Рошинское городское поселение"**

Карта градостроительного зонирования



Карта зон с особыми условиями использования территорий по экологическим требованиям, санитарно-гигиеническим требованиям и нормам

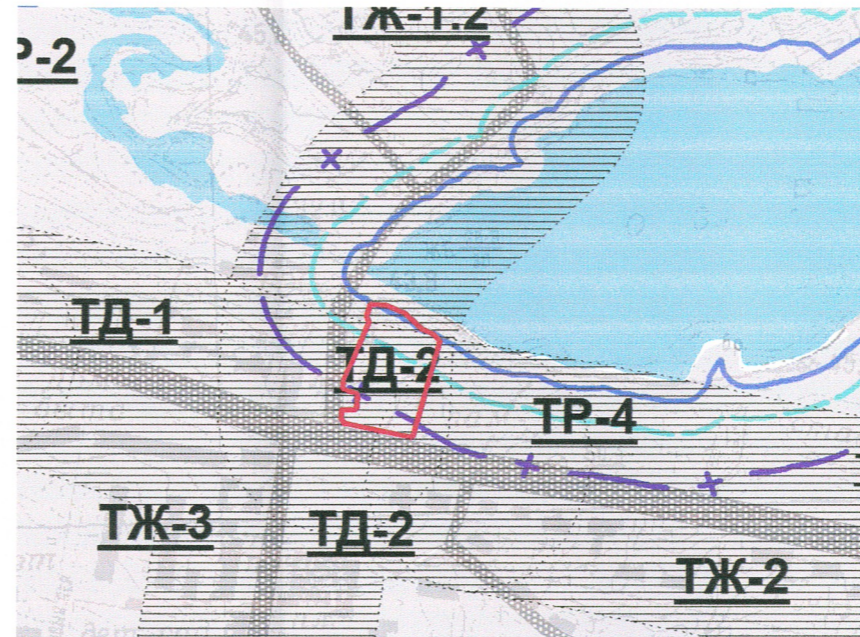
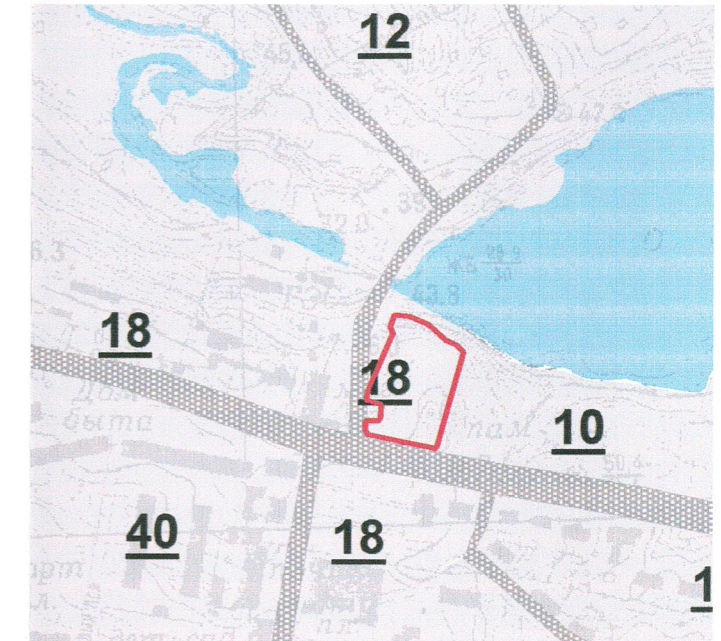


Схема границ действия предельных параметров разрешённого строительства, реконструкции объектов капитального строительства в части предельной высоты зданий и сооружений



Территориальная зона ТД-2. Общественно-деловая зона размещения объектов социального и коммунально-бытового назначения, с включением объектов инженерной инфраструктуры

- Н-1 Санитарно-защитные зоны железной и автомобильной дорог
- Н-2 Зона прибрежной защитной полосы
- Н-3 Водоохранная зона

Предельная высота зданий и сооружений - 18 м

Условные обозначения



Границы рассматриваемого земельного участка 47:01:0701003:909, площадью 7480 кв.м под существующее здание церкви Святителя Николая Чудотворца

						2019	80/19 - ПЗУ		
						Ленинградская область, Выборгский район, Рошинское городское поселение, г.п. Рошино, ул. Советская, 14 Церковь святителя Николая Чудотворца			
Изм.	Кол.уч.	Лист	№ док.	Подп.	Дата	Отклонение от предельных параметров разрешённого строительства на земельном участке с кад. номером 47:01:0701003:909	Стадия	Лист	Листов
Разработ.	Евсеева Л.			<i>[Signature]</i>			П	1	
Н.контр.	Горанская			<i>[Signature]</i>		Выкопировки из карт ПЗЗ п. Рошино	ООО "Леноблпроект В"		
ГАП	Логашова Л.			<i>[Signature]</i>					

СОГЛАСОВАНО:					
Взамен инв. N					
Подпись и дата					
Инв. N подл.					